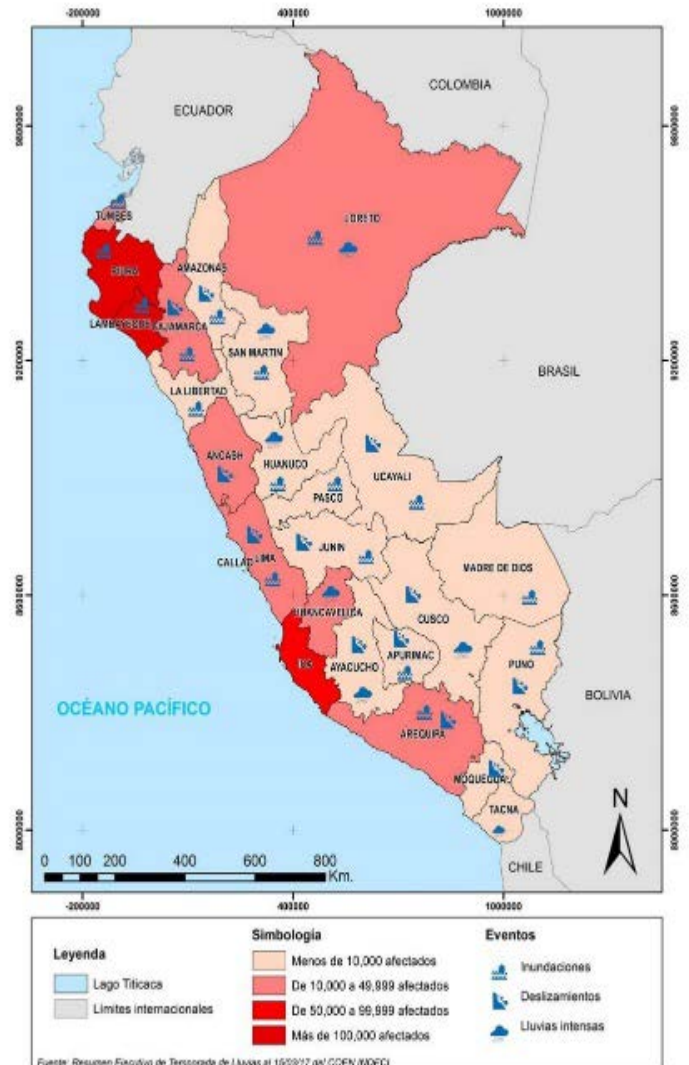




Este reporte es elaborado por la Oficina de la Coordinadora Residente en el Perú en colaboración con los socios humanitarios de la Red Humanitaria Nacional. Cubre el periodo de 7 al 19 de marzo de 2017. El próximo reporte será publicado el 23 de marzo de 2017

Resumen

- Se activó el protocolo de respuesta conjunta que permitirá a los socios de la Red Humanitaria Nacional organizar misiones multisectoriales para el análisis de las necesidades.
- Un equipo UNDAC fue enviado a terreno y se encuentra apoyando al sistema de las Naciones Unidas y las autoridades nacionales en respuesta a la emergencia.
- Las lluvias torrenciales han generado inundaciones, deslizamientos y flujos de lodo y piedras en 24 de las 25 regiones del país.
- 12 regiones han sido declaradas en Estado de Emergencia por impactos de lluvias e inundaciones, y una por peligro inminente ante el incremento paulatino del caudal de los ríos amazónicos.
- 7 regiones han sido declaradas en Emergencia Sanitaria debido al agravamiento del riesgo sanitario.
- Hay fuertes daños en infraestructura de vías y espacios públicos.
- El Primer Ministro preside las reuniones del Consejo Nacional de Gestión del Riesgo de Desastres en el contexto de estas emergencias. Se ha encargado al Ministerio de Defensa liderar y conducir a través del INDECI la gestión del riesgo de desastres multisectorial para la atención de las emergencias ante la ocurrencia de lluvias y peligros asociados, durante el año 2017.
- En la última semana se han activado muchas quebradas y se han desbordado ríos en la costa norte y centro del país, incrementando el número de víctimas, además de cortes de agua en Lima y Arequipa.
- Del 10 al 15 de marzo la Oficina de la Coordinadora Residente de las Naciones Unidas y OCHA efectuaron una misión de análisis a Lambayeque y Piura.
- La Red Humanitaria Nacional, con el apoyo de OCHA, está coordinando y monitoreando las acciones de miembros de la red.



Fuente: COEN-INDECI

<p>72,115 Personas damnificadas (639,000 afectadas desde diciembre 2016)</p>	<p>62 Personas fallecidas</p>	<p>18,000 Viviendas colapsadas e inhabitables</p>	<p>7,000 Hectáreas de cultivos perdidos</p>	<p>928 Instituciones Educativas afectada</p>
---	--	--	--	---

Visión General de la Situación

Desde fines de enero se ha configurado un evento El Niño Costero por el incremento abrupto de la temperatura superficial del mar, lo que generó fuertes lluvias y tormentas trayendo como consecuencia inundaciones, movimientos en masa y otros fenómenos asociados (vientos fuertes, granizadas, tormentas eléctricas, nevadas). El evento El Niño Costero se extenderá hasta el mes de abril con magnitud moderada según informa el Comité Multisectorial Encargado del Estudio Nacional del Fenómeno El Niño (ENFEN).

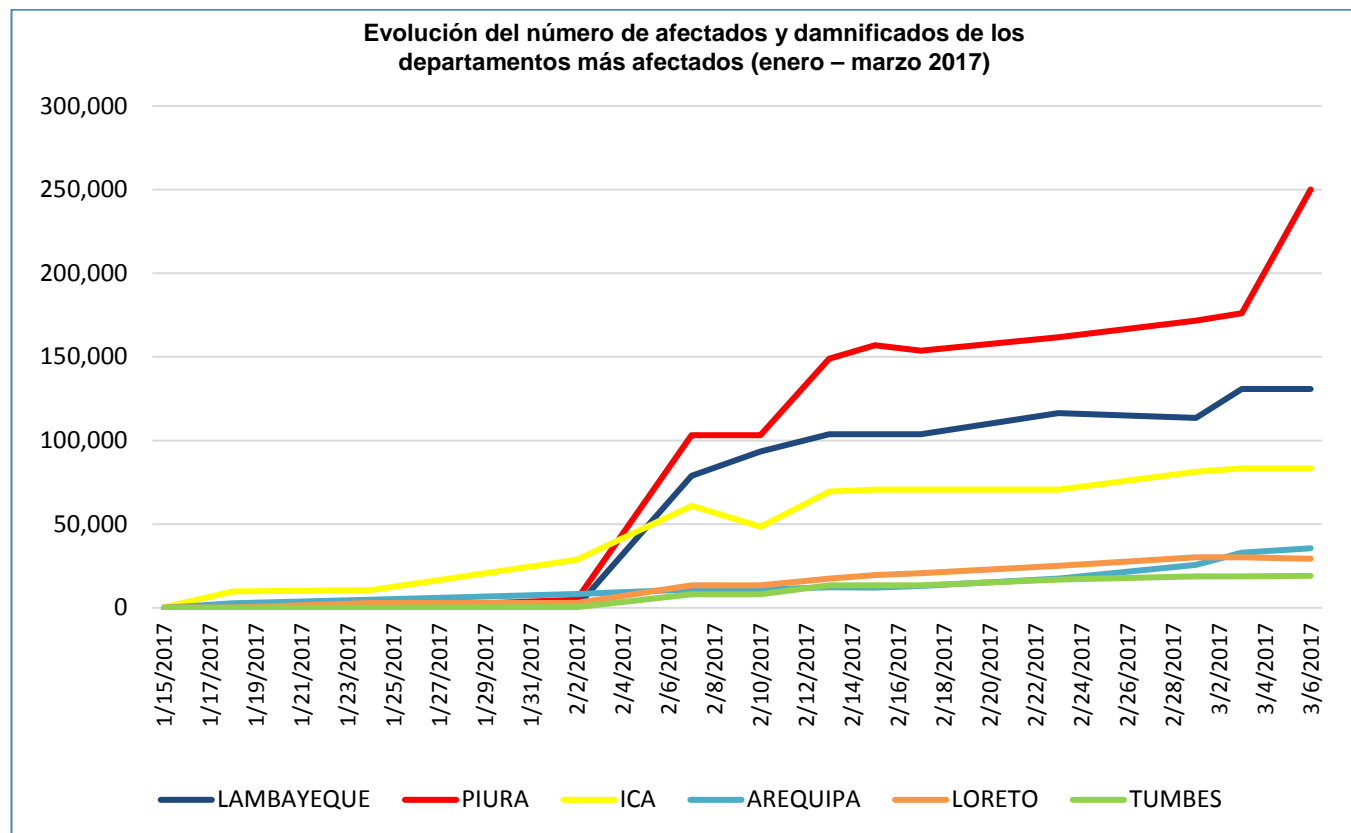
Desde el mes de febrero, la costa-sierra norte del país (Lambayeque, Piura, Cajamarca, Tumbes) tuvo los mayores impactos negativos, junto con Ica, Huancavelica y Lima en la costa-sierra central. En las últimas semanas se han activado más quebradas de manera simultánea y se han desbordado ríos tanto en la costa norte como central, incrementando la pérdida de vidas humanas.

Se ha ampliado el Estado de Emergencia a más distritos del departamento de Lima, y del departamento de Huancavelica y se ha decretado esta medida para distritos del Municipio Metropolitano de Lima y de la Provincia Constitucional del Callao.

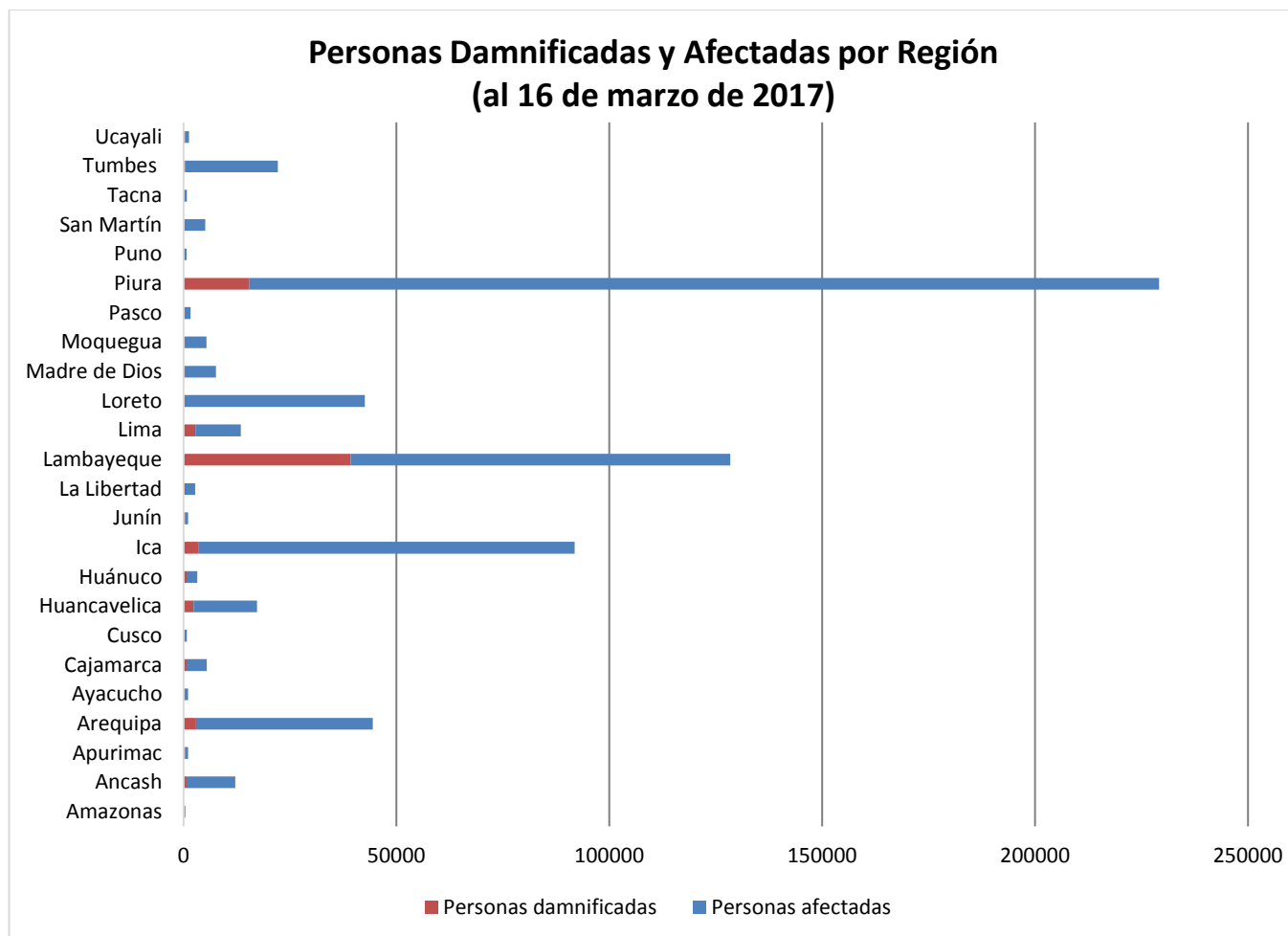
Al momento, el volumen los bienes de ayuda humanitaria entregados por los Gobiernos Regionales, Municipalidades y ONG ha sido de 327 toneladas métricas (techo de emergencia, herramientas, utensilios, etc.). En 3 Gobiernos Regionales han entregado 7.9 toneladas de alimentos, y en 4 regiones se han entregado más de 8,000 litros de agua embotellada. INDECI ha entregado a los Gobiernos Regionales más de 1,500 toneladas métricas de bienes de ayuda no alimentaria.

El gobierno está destinando S/2,500 millones de soles (aproximadamente US\$ 750 millones) para atender las emergencias a nivel nacional y S/5,500 millones (aproximadamente US\$ 1,600 millones) para la reactivación económica post desastre.

El sábado 18 se coordinó con el Secretario General de Cancillería y el Vice Ministerio de Gobernanza Territorial de la Presidencia del Consejo de Ministros, y se tuvo una reunión en la que los Co-Prsidentes de la RHN, la Coordinadora Residente y el Jefe del INDECI, acordaron activar el Protocolo de la RHN para organizar una Misión Multisectorial Rápida de Necesidades con el apoyo de un Equipo UNDAC y la participación de las instituciones miembros y los sectores estatales. Esto permitirá contribuir al análisis de las necesidades y la coordinación entre instituciones y niveles de gobierno para favorecer la asistencia humanitaria.



Fuente: COEN-INDECI



Fuente: COEN-INDECI

Respuesta Humanitaria



Alojamiento de Emergencia y



Albergues/Centros Colectivos

Daños y Necesidades:

- 7.974 viviendas colapsaron y 7,925 viviendas se encuentran inhabilitadas a nivel nacional.
- 115,748 viviendas se encuentran afectadas en el país.
- Urge completar la ayuda en cuanto a alojamiento y si es necesario, albergues.
- Las familias damnificadas manifiestan como urgente la necesidad de relleno o nivelamiento de terreno para disminuir la vulnerabilidad a nuevas inundaciones y poder reconstruir pronto sus viviendas.

Respuesta:

- La gran mayoría de damnificados y afectados han encontrado refugio en casa de parientes y vecinos.
- Casi no hay albergues. Aunque algunas familias han recibido carpas, la gran mayoría no se ubican en grupos sino cerca a sus lotes.
- Se ha instalado un albergue temporal en el Terminal Terrestre el distrito de Tambogrande (región Piura) con 37 carpas entregadas por la Municipalidad Distrital de Tambogrande. Se entregaron 27 adicionales a cargo del Gobierno Regional con bienes transferidos por INDECI.
- Se instaló un albergue en Santa Rosa, distrito de Laredo (región La Libertad). Albergaba a 37 menores y 10 adultos que fueron evacuados por estar expuestos a inundaciones.
- Se entregaron calaminas y triplay en vez de carpas.
- ADRA distribuyó 84,212 kg de ayuda humanitaria y 31,527 kg de ropa en coordinación con autoridades regionales, locales y otras ONG, recolectados en base a la campaña de Frecuencia Latina, Panamericana Televisión, Municipalidad de Miraflores y la colecta pública.
- El Ministerio de Vivienda Construcción y Saneamiento tiene la responsabilidad de brindar apoyo en cuanto a módulos temporales y luego el proceso de reconstrucción. Está en proceso de evaluar en más detalle el perfil de beneficiarios y su empadronamiento para recibir los módulos temporales.

Vacíos/Brechas y Restricciones/Limitaciones:

- Se están completando los padrones de damnificados para poder acceder el apoyo del Ministerio de Vivienda en cuanto a módulos temporales y las estrategias de reconstrucción.
- Hay déficit de alojamiento temporal de cientos de familias en zonas inundadas. El alojamiento con parientes y paisanos no es sostenible.
- Hay lentitud en acceder a apoyo de techo de emergencia o temporal.

**Agua, Saneamiento e Higiene****Daños y Necesidades:**

- El sistema de desagüe colapsó en las ciudades de Chiclayo (región Lambayeque) y en Piura (región Piura) con la intensidad de las lluvias y el atoro o desborde de los drenes (canales de drenaje). Se mezclaron sistemas de desagüe con redes de agua.
- En zonas peri-urbanas afectadas en Chiclayo, donde no había sistemas de saneamiento, también colapsaron las letrinas, generándose focos infecciosos, malos olores y proliferación de vectores.
- El recojo de basura era deficiente en la mayor parte de zonas antes de las inundaciones.
- Una de las necesidades está referida a la limpieza lo más pronto posible las zonas inundadas y fumigación para detener la proliferación de vectores. Asimismo, la población damnificada requiere mayor acceso a agua segura en cantidad suficiente.

Respuesta:

- La respuesta que más se ha requerido es la de bombeo de agua para terminar con los aniegos en zonas urbanas y peri-urbanas, así como en caseríos rurales.
- El Gobierno Regional de Lambayeque cuenta con 74 motobombas. El Ministerio de Vivienda, Construcción y Saneamiento entregó 27 motobombas más.
- ADRA está apoyó con la distribución de 36,150 litros de agua en cisterna en Medio Mundo, distrito de José Leonardo Ortiz (región Lambayeque). Se distribuyeron 35,736 litros de agua embotellada en 8 distritos urbanos y rurales de la región Lambayeque, 02 de Lima Metropolitana y 02 de la región Lima.
- Empresas privadas donaron agua embotellada.
- PREDES entregó 120 kits de aseo en los distritos de La Tinguña y San José de los Molinos (región Ica).
- Cruz Roja Peruana atendió a 51 familias de Chosica (Municipalidad Metropolitana de Lima) con kits de higiene.
- Save the Children está apoyando a 150 familias con kits de higiene en Chosica y en Chiclayo (región Lambayeque) se ha atendido con 170 kits de higiene, realizando talleres de promoción de la salud, higiene, agua segura, manejo de residuos sólidos y disposición de excretas.
- World Vision atendió con 60 kits de higiene personal en Jicamarca (región Lima).
- La CRP ha distribuido 817 kits de higiene, conformados por baldes de 20 lts, pastillas de cloro, repelentes y espirales en la región de Lambayeque, en el marco del DREF¹ (fondos de emergencia del Movimiento de Cruz Roja) Actualmente, un equipo se encuentra evaluando la región Piura, y se está desplegando un RIT (regional intervention team)

Vacíos/Brechas y Restricciones/Limitaciones:

- Muchas zonas peri-urbanas afectadas no contaban con sistemas de agua potable y desagüe.
- El abastecimiento de agua por parte de los municipios no abastece suficientemente a la población damnificada en Chiclayo (región Lambayeque).
- El agua de consumo no es segura en Chiclayo (región Lambayeque).
- No existe una estrategia clara de comunicación para informar sobre las medidas de higiene y manejo de residuos sólidos.

**Ayuda Alimentaria y Nutrición****Daños y Necesidades:**

- Se estima que hay más de 62,000 personas (aproximadamente 16,000 familias) con necesidad de asistencia alimentaria porque han perdido sus viviendas y medios de vida.
- Gobierno Regional de Piura requiere ayuda del INDECI con alimentos para 11,000 personas por 10 días.

Respuesta:

¹ DREF Inundaciones Lambayeque por CHF 238,054

- El INDECI informó que movilizará unas 800 Tm. Para atender las demandas de los Gobiernos Regionales en el norte del país.
- Los Gobiernos Regionales entregaron: Lima, 5,555 kg; La Libertad, 90 kg y Ancash, 2,300 kg.
- Cáritas del Perú entregó alimentos por una semana a 894 familias en el departamento de los distritos de La Tinguíña, Los Aquijes y Parcona (región Ica), en los distritos de Chosica y Chacacayo (Municipalidad Metropolitana de Lima), en los distritos de Ricardo Palma, Santa Eulalia y Jicamarca (región Lima), en los distritos de Chiclayo, José Leonardo Ortiz, Pomalca, Túcume, Illimo, Pacora y Morrope (región Lambayeque), en el distrito de Piura (región Piura) y en el distrito de Tumbes (región Tumbes).
- Oxfam y Soluciones Prácticas entregaron sacos de arroz, azúcar y agua a 150 personas en el distrito de Kañaris (región Lambayeque).
- ADRA Perú brindó 5,300 raciones de comida (desayuno, almuerzo y cena) y 8,909 kg de alimento complementario para 2,900 familias en los distritos de La Tinguíña y San José de Los Molinos (región Ica), en los distritos de Chacacayo y Chosica (Municipalidad Metropolitana de Lima), en los distritos de Santa Eulalia y Ricardo Palma (región Lima), y en los distritos de Pimentel, Jayanca, Chiclayo, La Victoria y José Leonardo Ortiz (región Lambayeque).

Vacíos/Brechas y Restricciones/Limitaciones:

- INDECI no reportó entrega de alimentos hasta este momento debido a que no les han alcanzado los requerimientos desde el nivel regional y local.
- Gobiernos Regionales tienen limitados recursos humanos para encargarse de los procesos administrativos para gestionar la ayuda alimentaria y el empadronamiento de la población afectada.



Salud

Daños y Necesidades:

- Se reportan 338 establecimientos de salud afectados (90 en Piura) y 8 colapsados (6 en Lambayeque). Se mantiene la atención de salud a las poblaciones afectadas.
- Se reporta incremento de casos de dengue y EDAs.
- Presencia de vectores y condiciones para su reproducción.

Respuesta:

- El Ministerio de Salud decretó la Emergencia Sanitaria en 7 regiones, implementando las acciones de contingencia previstas para inundaciones.
- EsSalud ha movilizado su hospital de campaña para fortalecer la atención de salud en el norte del país
- OPS realizó una misión de evaluación y apoyo técnico en salud a Lambayeque y Piura a pedido de EsSalud.

Vacíos/Brechas y Restricciones/Limitaciones:

- Riesgo de incremento de enfermedades transmisibles como el dengue, Zika y Chikungunya; así como las enfermedades transmitidas por agua y alimentos.
- Los servicios de salud sexual y reproductiva no son considerados prioritarios para el sector
- Las limitadas condiciones de saneamiento y de higiene incrementan de enfermedades de la piel y conjuntivitis.



Educación

Daños y Necesidades:

- 19 instituciones educativas colapsaron y 900 se encuentran afectadas a nivel nacional.

Respuesta:

- El MINEDU ha distribuido motobombas y mangas para el bombeo de agua para terminar con los aniegos en las Instituciones Educativas. La ODENAGED-MINEDU ha desplazado equipos técnicos a las regiones afectadas para apoyar la gestión de las DRE y UGEL.
- Las IIEE están coordinando con el sector salud y gobiernos locales para la fumigación de las escuelas por el incremento de los vectores después de las lluvias.
- El inicio escolar fue aplazado hasta el 3 de abril por las lluvias intensas.
- Save the Children realizó entrega de kits escolares para niños, niñas y adolescentes de nivel inicial, primaria y secundaria en el distrito de José Leonardo Ortiz (región Lambayeque).
- Se realizan fumigaciones en instituciones educativas.

Vacíos/Brechas y Restricciones/Limitaciones:

- Hace falta concluir con la evaluación de daños y análisis de necesidades en el sector Educación.
- La condición de pobreza de las familias afectadas incide negativamente en la matrícula escolar y la posibilidad de contar con los útiles escolares.

Protección

Daños y Necesidades:

- Es necesario establecer condiciones adecuadas de protección en los albergues
- Se han afectado Centros de Atención Residencias de niños, niñas y adolescentes
- Hace falta espacios seguros para niños y niñas.
- Los índices de violencia se han incrementado.

Respuesta:

- El MIMP está realizando el seguimiento a la situación de los Centros de Atención Residencia de atención de Niños, niñas y adolescentes
- En coordinación con el Municipio distrital y los pobladores, World Vision está apoyando en el distrito José Leonardo Ortiz (región Lambayeque) un con espacio amigable para 43 niños y niñas diariamente atendidos, y están evaluando posibles lugares de intervención en Piura.
- Save the Children realizó talleres de apoyo psicosocial para 300 niños y niñas en José Leonardo Ortiz. Se trabajó también con las madres de los niños y docentes.
- La organización Fe y Alegría realiza talleres de apoyo psicosocial con niños y niñas del albergue instalado en el terminal de Tambogrande (región Piura).

Vacíos/Brechas y Restricciones/Limitaciones:

- Hace falta una estrategia de protección más amplia en este contexto. Hay Limitados mecanismos de protección de los grupos vulnerables (niños y niñas, adultos mayores, discapacitados y otros) en las zonas afectadas por las emergencias
- Asentamientos humanos afectados en Chiclayo y Piura son zonas muy pobres y consideradas de alto índice delincuencia.
- Escasa información estadística durante la emergencia sobre grupos en mayor situación de vulnerabilidad.



Agricultura y Seguridad Alimentaria

Daños y Necesidades:

- 15,578 hectáreas de cultivos han sido afectadas y 7,035 hectáreas de cultivos se han perdido.

Respuesta:

- El Ministerio de Agricultura y Riego (MINAGRI) hará entrega de S/. 1,000 (aprox.US\$300) por hectárea dañada.
- El PMA brinda ayuda a 388 familias en Sechura implementando módulos de protección de medios de vida y producción de alimentos.

Vacíos/Brechas y Restricciones/Limitaciones:

- Se desconoce el nivel de organización y participación de los Comités de Regantes.



Recuperación Temprana

Daños y Necesidades:

- Hace falta más maquinaria y herramientas para limpieza y remoción de escombros.
- Necesidad de apoyo en reactivación medios de vida tanto en contexto periurbano como rural
- Necesidad de reparar vías y conectividad en varios puntos del país
- Definición de los sitios donde depositar los escombros y los sedimentos

Respuesta:

- El Gobierno ha anunciado que pondrá a disposición importantes recursos económicos para la recuperación de las áreas afectadas y manifiesta la voluntad de definir una estrategia de recuperación que no genere nuevas condiciones de riesgo.
- Efectivos de las Fuerzas Armadas se encuentran brindando apoyo de limpieza y remoción de escombros en diferentes distritos.

- Soluciones Prácticas viene trabajando en el fortalecimiento de brigadas comunitarias en preparación en Piura. En el contexto de la emergencia ha entregado herramientas para la remoción de escombros. Asimismo, viene apoyando el monitoreo y coordinación de las instituciones a nivel regional a través de mecanismos de comunicación celular.
- PMA brinda asistencia técnica a los Gobiernos Regionales y el INDECI en materia Logística con la finalidad de habilitar almacenes de ayuda humanitaria en La Libertad, Lambayeque, Piura y Tumbes.

Vacíos/Brechas y Restricciones/Limitaciones:

- Hace falta formular una estrategia integral de recuperación que incluya acciones de rehabilitación y reconstrucción que se puedan implementar progresivamente y que permitan no restituir condiciones de riesgo Necesidad de adquirir más motobombas.
- Muchas viviendas colapsadas e inhabilitadas no tienen título de propiedad.
- Hace falta un análisis de necesidades y brechas de recuperación que permita identificar con claridad las prioridades de acción para la recuperación ni identificados los lugares priorizados
- Se requiere fortalecer manejo de información y coordinación técnica para el proceso de recuperación entre los actores involucrados

Coordinación General

El Equipo Humanitario de País (Red Humanitaria Nacional - RHN) ha estado monitoreando permanentemente las emergencias. La Coordinadora Residente ha realizado consultas con el Jefe del INDECI sobre la conveniencia de activar el protocolo de respuesta de la RHN para realizar una misión de evaluación multisectorial, y no se ha considerado necesaria la cooperación internacional hasta el momento.

Se han generado productos de información periódicos por parte de la Oficina de la Coordinadora Residente (OCR) con el apoyo de OCHA. Se ha coordinado y registrado la respuesta que han brindado instituciones de la RHN presentes en el terreno (ADRA Perú, World Vision, Cruz Roja Peruana, Cáritas del Perú, Save the Children, Oxfam, PREDES, Soluciones Prácticas), las que han atendido a unas 4,778 familias en 5 regiones con alimentos, agua, ropa, kits de higiene, enseres de cocina, entre otros elementos. OPS/OMS está brindando asistencia técnica a pedido de EsSalud (seguro social de salud). PMA está apoyando con asesoría técnica en temas de asistencia alimentaria.

OCHA y la OCR realizaron una misión en coordinación con las autoridades nacionales y regionales, así como las instituciones de la RHN en el terreno del 10 al 15 de marzo para ahondar en el análisis de la situación humanitaria actual. El viernes 17 se realizó una reunión de la RHN en la que se presentaron resultados preliminares en una sesión con más de 100 participantes.

Se ha activado el protocolo conjunto entre las autoridades y las Naciones Unidas, lo que permitirá realizar misiones intersectoriales para el análisis de las necesidades y la respuesta humanitaria.

Un equipo UNDAC se encuentra en terreno apoyando a las autoridades y al sistema de las Naciones Unidas en coordinación y evaluación.

Para mayor información, favor contactar a:

Ana María Rebaza, Asesora Nacional en Respuesta a Desastres, ana.maria.rebaza@undp.org, Tel: +51-16259010, Cel +51-989581862
Camilo Vega, Asistente de Información, peru@redhum.org, Cel +51 997163044

Para mayor información, favor visitar www.unocha.org, www.reliefweb.int, www.redhum.org.